

1

¿Qué ha pasado en las cuencas de los ríos Cauca y San Jorge?



27 de agosto/2021: rompimiento del dique marginal del río Cauca en Caregato (San Jacinto del Cauca).

Febrero - agosto/2022: afectación en las obras de cierre de Caregato por creciente del río Cauca, situación que mantiene activo el ingreso de agua hacia La Mojana.

2

¿Qué ha pasado recientemente (04 al 05 de agosto)?



Lluvias en amplios sectores de la la región mojanera y en las todas las cuencas.



Tránsito de creciente en: *i)* el río San Jorge en el tramo Montelíbano-La Apartada, *ii)* el río Cauca entre Valdivia y Nechí; y *iii)* el río Nechí en el tramo Zaragoza-Nechí.



Reporte comunitario



Inundaciones por ingreso del río Cauca en áreas de drenaje de: *i)* caño San Matías: desde Los Arrastres (Guaranda) hasta Parcelas de Santa Fe (San Benito Abad); *ii)* caño Rabón: desde Gavaldá (Guaranda) hasta La Plaza (San Benito Abad) y *iii)* caño Viloría: desde Cecilia (Ayapel) hasta Cuiva (San Benito Abad).

Se destaca que durante el mes de junio en estos corredores se excedieron los niveles de inundación alcanzados durante el 2021.

Inundaciones por muy altos niveles y anegamiento del suelo, en: *i)* corredor del río San Jorge (Ayapel-Magangué); *ii)* corredor de los caños Mojana, Pancegüita y sistema cenagoso asociado, *iii)* corredor del río Cauca (Guacamayo-Playa Alta, al norte de Achí); *iv)* cultivos en la comunidad de El Pital; *v)* comunidades de Las Flores y La Costera (San Marcos); *vi)* vía San Marcos-Majagual y vía San Marcos-Candelaria

3

¿Qué esperamos (05 al 08 de agosto)?



Lluvias en amplios sectores del territorio mojanero, en las jornadas nocturnas, principalmente en horas de la madrugada, con atención a los municipios de Ayapel, Guaranda, Majagual, San Marcos, Sucre (Sucre), San Jacinto del Cauca y Nechí y en las cuencas del Bajo Nechí, Alto San Jorge, Bajo Magdalena y Bajo Cauca.



Tránsito de creciente el río San Jorge en el tramo La Apartada-San Marcos.

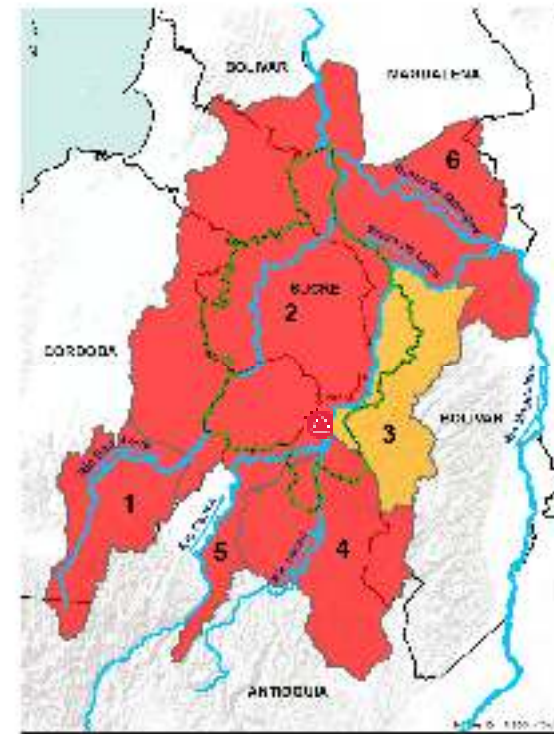


Niveles altos con ligeras variaciones en: *i)* río Cauca (Valdivia-Caregato); *ii)* río Nechí; *ii)* Bajo Magdalena entre Banco y Plato y *iv)* Bajo San Jorge (San Marcos-Magangué)



Recomendaciones

Durante el día y a lo largo del fin de semana se recomienda especial atención a las cuencas del Alto San Jorge y Bajo Nechí por probabilidad de crecientes.

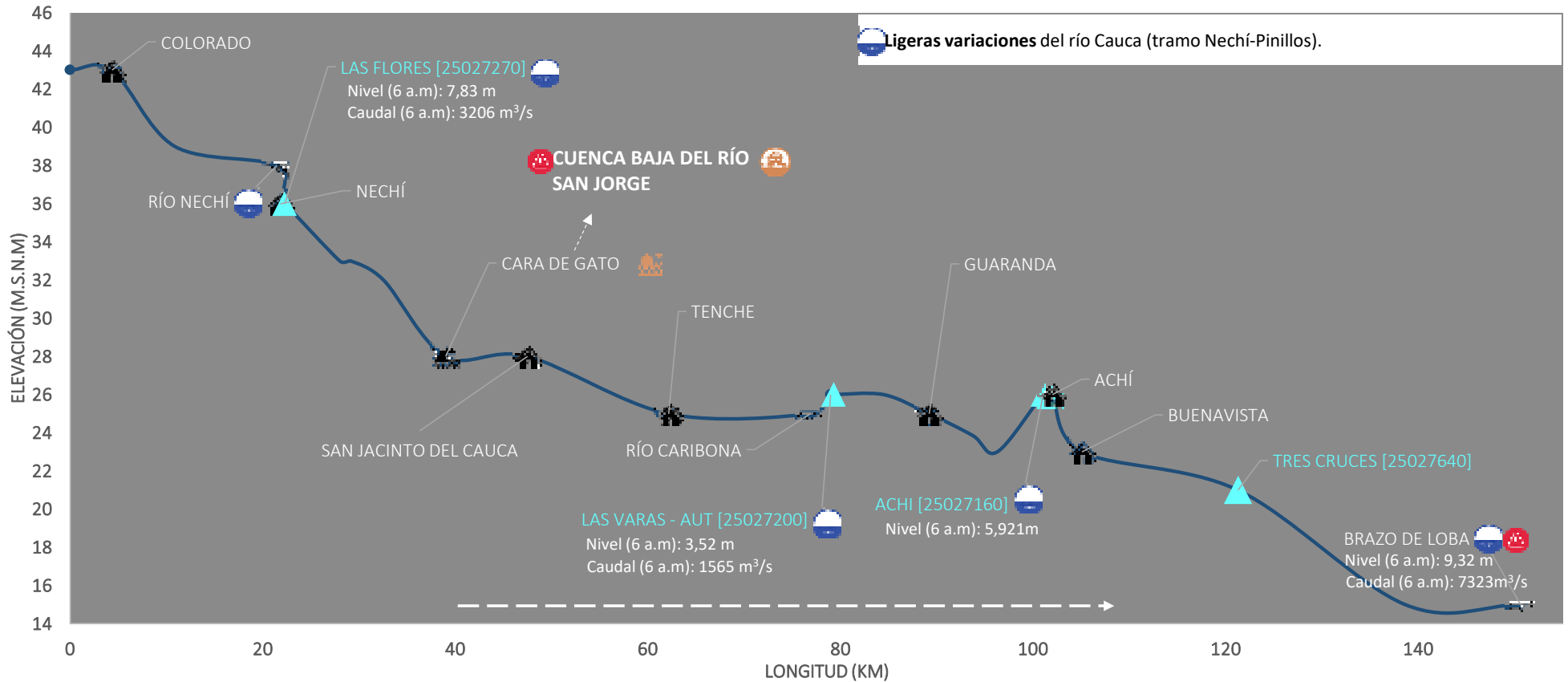


PARA TOMAR ACCIÓN: 1) Alto San Jorge, 2) Bajo San Jorge, 4) Bajo Nechí, incluidos sus aportantes, 5) río Cauca entre Valdivia y Nechí y 6) Bajo Magdalena entre El Banco y Plato. **Alerta puntual** en el río Cauca tramo Nechí-Caregato.



PARA PREPARARSE: 3) Cuenca del río Cauca entre Nechí y Pinillos

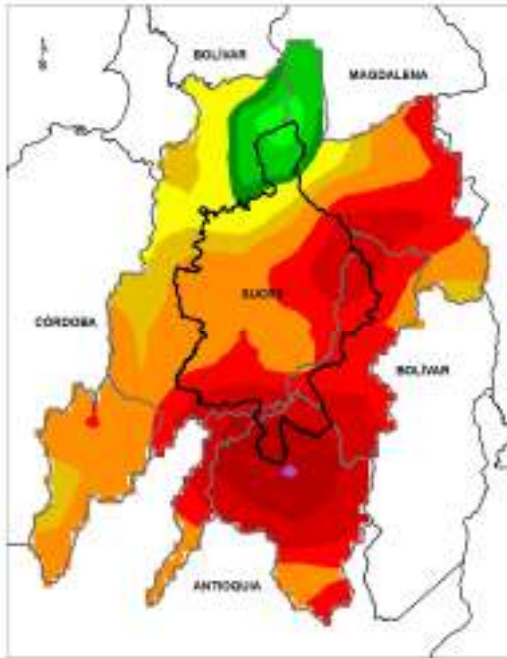
III. Condiciones hidrológicas actuales en el río Cauca (tramo Nechí-Pinillos)



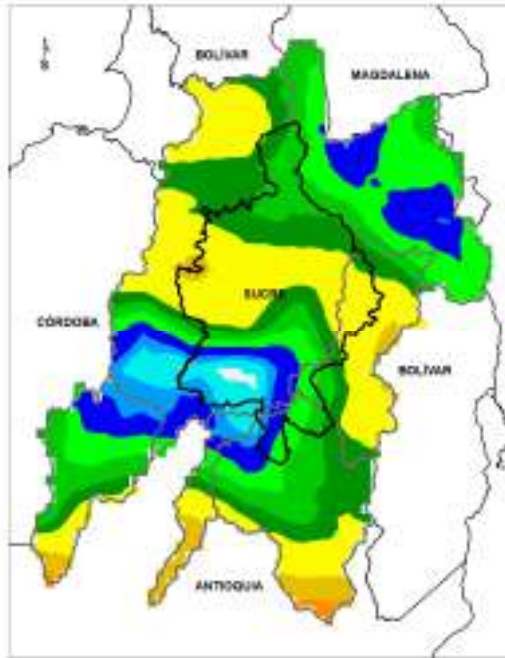
PUNTOS DE INTERÉS RÍO CAUCA (TRAMO NECHÍ-MAGANGUÉ)	ALERTAS HIDROLÓGICAS	CONDICIONES HIDROLÓGICAS	ZONAS DE EMERGENCIA
Estación hidrológica IDEAM Población Rompedero Confluencia	Para tomar acción Para prepararse Para informarse Sin alerta	Niveles en ascenso Niveles en descenso Niveles estables Tránsito de creciente	Inundación por desbordamiento Inundación por rompimiento margen derecha Inundación por rompimiento margen izquierda (Mojana)

IV. Pronóstico meteorológico para La Mojana con atención en la zona del Bajo Cauca

PRONÓSTICO PARA EL 05 Y 06 DE AGOSTO



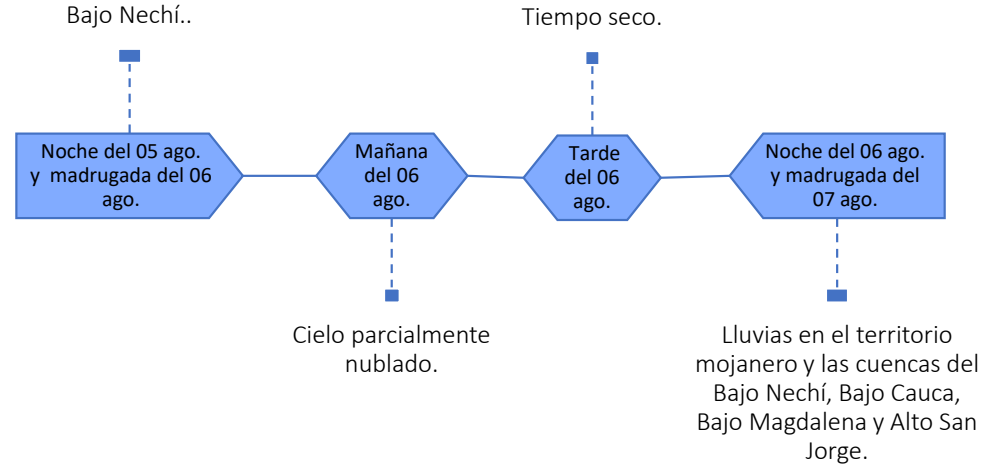
ACUMULADO DEL 05 AL 06 DE AGOSTO



ACUMULADO DEL 06 AL 07 DE AGOSTO



posibilidad de lluvias en amplios sectores del territorio mojanero; y en el Alto San Jorge, Bajo Magdalena, Bajo Cauca y Bajo Nechí..



**Equipo de trabajo Centro regional de Pronóstico
y Alertas Tempranas de LA MOJANA**

Elaborado por:
NATALIA MUÑOZ HERRERA, Hidróloga
RAFAEL ELÍAS MUNDARAY MAGO, Meteorólogo

www.corpomojana.gov.co

Correo Electrónico:
corpomojana@corpomojana.gov.co
Cra. 21 # 21 A – 44 San Marcos - Sucre
Teléfono: (+575) 295 5347

YOLANDA GONZALEZ HERNÁNDEZ,
Directora General IDEAM.
MARTHA CECILIA CADENA,
Jefe Oficina del Servicio de Pronósticos y Alertas
www.ideam.gov.co

Correos electrónicos:
servicio@ideam.gov.co,
alertas@ideam.gov.co

Calle 25 d # 96b - 70, piso 3. Bogotá, D.C.
Teléfono: 307 5625 ext. 1334 - 1336.

LILIANA QUIROZ, Directora General de la Corporación para el Desarrollo Sostenible de La Mojana y el San Jorge-CORPOMOJANA.

RAQUEL GARAVITO, Gerente del Fondo Adaptación

JIMENA PUYANA, Gerente Nacional de Desarrollo Sostenible del PNUD



En alianza con:

